

Документ подписан простой электронной подписью

Информация о владельце:

ФИО: Запорожский Александр Юрьевич

Должность: Директор

Дата подписания: 03.07.2021 14:16:22

Уникальный программный ключ:

23a796eca5933c5928180a0186c0c9a9d90f6ds



ФЕДЕРАЛЬНОЕ АГЕНТСТВО МОРСКОГО И РЕЧНОГО ТРАНСПОРТА

НАХОДКИНСКИЙ ФИЛИАЛ

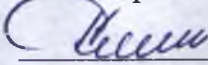
ФЕДЕРАЛЬНОГО ГОСУДАРСТВЕННОГО БЮДЖЕТНОГО ОБРАЗОВАТЕЛЬНОГО
УЧРЕЖДЕНИЯ ВЫСШЕГО ОБРАЗОВАНИЯ
МОРСКОЙ ГОСУДАРСТВЕННЫЙ УНИВЕРСИТЕТ ИМЕНИ АДМИРАЛА
Г.И. НЕВЕЛЬСКОГО»

(Находкинский филиал МГУ им. адм. Г.И. Невельского)

СИСТЕМА МЕНЕДЖМЕНТА КАЧЕСТВА

УТВЕРЖДАЮ

И.о. директора филиала

 А.В. Смехова
28.06.2019 г.

РАБОЧАЯ ПРОГРАММА ДИСЦИПЛИНЫ

СМК-РПД-8.3-7/3/4-25.10-2019

БД.10 География

(наименование дисциплины)

Трудоемкость в часах: 54

Образовательные программы 23.02.01 «Организация перевозок и управление на транспорте (по видам)», 22.02.06 «Сварочное производство»

09.02.04 «Информационные системы (по отраслям)»

(шифр и наименование специальности)

Разработана в соответствии с учебным планом направления подготовки (специальностей) 23.02.01 «Организация перевозок и управление на транспорте (по видам)», 22.02.06 «Сварочное производство»

09.02.04 «Информационные системы (по отраслям)»

(шифр по ОККО и наименование)

Базовая подготовка


Учебные планы утверждены ректором университета,

20.05.2019 г.

Рабочая программа обсуждена на заседании цикловой методической комиссии (ЦМК)

протокол от 28.05.2019 г.

Председатель ЦМК


(подпись)

Н.Ф. Болотова

Разработал(и)

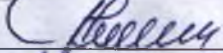
Е.В. Бородина, преподаватель

(И.О. Фамилия, степень, звание, должность)

г. Находка

СОГЛАСОВАНО:

Заместитель директора филиала по
УПР

 А.В. Смехова
от « 25 » 06 20 19 г.

Рабочая программа учебной дисциплины «География» разработана в соответствии с требованиями Федерального государственного образовательного стандарта среднего (полного) общего образования, утвержденного приказом Министерства образования и науки РФ от 17.05.2012г, №413, на основе примерной программы учебной дисциплины «География», рекомендованной ФГАУ «ФИРО» от 23 июля 2015 г. с учетом уточнений и дополнений от 2017 г. протокол № 3.

Год начала подготовки по ООП по специальностям: 23.02.01 «Организация перевозок и управление на транспорте (по видам)», 22.02.06 «Сварочное производство», 09.02.04 «Информационные системы (по отраслям)» 2019 г.

Организация-разработчик: Находкинский филиал Федерального государственного бюджетного образовательного учреждения высшего образования «Морской государственный университет имени адмирала Г.И. Невельского»

Рецензент: Шиловская Т.И., преподаватель дисциплины «География», ФГОУ государственное бюджетное профессиональное учреждение «Находкинский государственный гуманитарно-политехнический колледж»

СОДЕРЖАНИЕ

1. ПАСПОРТ РАБОЧЕЙ ПРОГРАММЫ УЧЕБНОЙ ДИСЦИПЛИНЫ
2. СТРУКТУРА И СОДЕРЖАНИЕ УЧЕБНОЙ ДИСЦИПЛИНЫ
3. УСЛОВИЯ РЕАЛИЗАЦИИ РАБОЧЕЙ ПРОГРАММЫ УЧЕБНОЙ ДИСЦИПЛИНЫ
4. КОНТРОЛЬ И ОЦЕНКА РЕЗУЛЬТАТОВ ОСВОЕНИЯ УЧЕБНОЙ ДИСЦИПЛИНЫ
5. ОБРАЗОВАТЕЛЬНЫЕ ТЕХНОЛОГИИ, ИСПОЛЬЗУЕМЫЕ В УЧЕБНОМ ПРОЦЕССЕ ПО ДИСЦИПЛИНЕ «ГЕОГРАФИЯ»

1. ПАСПОРТ ПРОГРАММЫ УЧЕБНОЙ ДИСЦИПЛИНЫ

География

1.1. Область применения программы

Рабочая программа учебной дисциплины является частью основной образовательной программы среднего профессионального образования по программам подготовки специалистов среднего звена по специальностям:

**23.02.01 Организация перевозок и управление на транспорте (по видам),
22.02.06 «Сварочное производство»,
09.02.04 «Информационные системы (по отраслям)».**

1.2. Место учебной дисциплины в структуре основной образовательной программы ШССЗ: дисциплина входит в раздел общеобразовательной подготовки.

1.3 Цели и задачи дисциплины - требования к результатам освоения дисциплины:

Содержание программы учебной дисциплины «География» направлено на достижение следующих целей:

- освоение системы географических знаний о целостном, многообразном и динамично изменяющемся мире, взаимосвязи природы, населения и хозяйства на всех территориальных уровнях;
- овладение умениями сочетать глобальный, региональный и локальный подходы для описания и анализа природных, социально-экономических, геоэкологических процессов и явлений;
- развитие познавательных интересов, интеллектуальных и творческих способностей посредством ознакомления с важнейшими географическими особенностями и проблемами мира в целом, его отдельных регионов и ведущих стран;
- воспитание уважения к другим народам и культурам, бережного отношения к окружающей природной среде;
- использование в практической деятельности и повседневной жизни разнообразных географических методов, знаний и умений, а также географической информации;
- нахождение и применение географической информации, включая географические карты, статистические материалы, геоинформационные системы и интернет - ресурсы, для правильной оценки важнейших социально-экономических вопросов международной жизни;
- понимание географической специфики крупных регионов и стран мира в условиях стремительного развития международного туризма и отдыха, деловых и образовательных программ, телекоммуникаций и простого общения.

Освоение содержания учебной дисциплины «География» обеспечивает достижение студентами следующих результатов:

- **личностных:**
- сформированность ответственного отношения к обучению; готовность и способность студентов к саморазвитию и самообразованию на основе мотивации к обучению и познанию;
- сформированность целостного мировоззрения, соответствующего современному уровню развития географической науки и общественной практики;
- сформированность основ саморазвития и самовоспитания в соответствии с общечеловеческими ценностями и идеалами гражданского общества; готовность и способность к самостоятельной, творческой и ответственной деятельности;
- сформированность экологического мышления, понимания влияния социально-экономических процессов на состояние природной и социальной среды; приобретение опыта эколого-направленной деятельности;
- сформированность коммуникативной компетентности в общении и сотрудничестве со сверстниками и взрослыми в образовательной, общественно полезной, учебно-исследовательской, творческой и других видах деятельности;
- умение ясно, точно, грамотно излагать свои мысли в устной и письменной речи, понимать смысл поставленной задачи, выстраивать аргументацию, приводить аргументы и контраргументы;
- критичность мышления, владение первичными навыками анализа и критичной оценки получаемой информации;
- креативность мышления, инициативность и находчивость;
- **метапредметных:**
- владение навыками познавательной, учебно-исследовательской и проектной деятельности, а также навыками разрешения проблем; готовность и способность к самостоятельному поиску методов решения практических задач, применению различных методов познания;
- умение ориентироваться в различных источниках географической информации, критически оценивать и интерпретировать информацию, получаемую из различных источников;
- умение самостоятельно оценивать и принимать решения, определяющие стратегию поведения, с учетом гражданских и нравственных ценностей;
- осознанное владение логическими действиями определения понятий, обобщения, установления аналогий, классификации на основе самостоятельного выбора оснований и критериев;
- умение устанавливать причинно-следственные связи, строить рассуждение, умозаключение (индуктивное, дедуктивное и по аналогии) и делать аргументированные выводы;
- представление о необходимости овладения географическими знаниями с целью формирования адекватного понимания особенностей

развития современного мира;

- понимание места и роли географии в системе наук; представление об обширных междисциплинарных связях географии;

- **предметных:**

- владение представлениями о современной географической науке, ее участии в решении важнейших проблем человечества;

- владение географическим мышлением для определения географических аспектов природных, социально-экономических и экологических процессов и проблем;

- сформированность системы комплексных социально ориентированных географических знаний о закономерностях развития природы, размещения населения и хозяйства, динамике и территориальных особенностях процессов, протекающих в географическом пространстве;

- владение умениями проведения наблюдений за отдельными географическими объектами, процессами и явлениями, их изменениями в результате природных и антропогенных воздействий;

- владение умениями использовать карты разного содержания для выявления закономерностей и тенденций, получения нового географического знания о природных социально-экономических и экологических процессах и явлениях;

- владение умениями географического анализа и интерпретации разнообразной информации;

- владение умениями применять географические знания для объяснения и оценки разнообразных явлений и процессов, самостоятельного оценивания уровня безопасности окружающей среды, адаптации к изменению ее условий;

- сформированность представлений и знаний об основных проблемах взаимодействия природы и общества, природных и социально-экономических аспектах экологических проблем.

1.4. Количество часов на освоение программы учебной дисциплины:

максимальной учебной нагрузки обучающегося **54** часа, в том числе: обязательной аудиторной учебной нагрузки обучающегося **36** часов, самостоятельной работы обучающегося **18** часов.

2 СТРУКТУРА И СОДЕРЖАНИЕ УЧЕБНОЙ ДИСЦИПЛИНЫ

2.1 Объем учебной дисциплины и виды учебной деятельности

Вид учебной деятельности	Объём часов
Максимальная учебная нагрузка (всего)	54
Обязательная аудиторная учебная нагрузка (всего)	36
в том числе:	
Практические занятия	10
Самостоятельная работа обучающегося (всего)	18
в том числе:	
Подготовка докладов, сообщений, презентаций, глоссария, конспекта	
Итоговая аттестация в форме <i>дифференцированного зачета</i>	

2.2. Тематический план и содержание учебной дисциплины География

Наименование разделов и тем	Содержание учебного материала, лабораторные и практические работы, самостоятельная работа обучающихся	Объем часов	Уровень освоения
1	2	3	4
Тема 1. Введение Источники географической информации	Содержание учебного материала	4	
	1 География как наука. Ее роль и значение в системе наук. Цели и задачи географии при освоении профессий СПО и специальностей СПО. Традиционные и новые методы географических исследований. Источники географической информации. Географические карты различной тематики и их практическое использование. Статистические материалы. Геоинформационные системы. Международные сравнения.	1	2
	Практические занятия		
	Ознакомление с географическими картами различной тематики. Нанесение основных географических объектов на контурную карту.	1	
	Самостоятельная работа студентов		
	Подготовить сообщения по темам: «Методы географических исследований» «Источники географической информации»	2	
Тема 2. Политическое устройство мира	Содержание учебного материала	4	
	1 Политическая карта мира. Исторические этапы ее формирования и современные особенности. Суверенные государства и самоуправляющиеся государственные образования. Группировка стран по площади территории и численности населения. Формы правления, типы государственного устройства и формы государственного режима. Типология стран по уровню социально-экономического развития. Условия и особенности социально-экономического развития развитых и развивающихся стран и их типы.	1	2
	Практические занятия		
	Ознакомление с политической картой мира. Составление карт (картосхем), характеризующих государственное устройство стран мира, географию современных международных и региональных конфликтов. Нанесение на контурную карту стран мира, крупнейших по площади территории и численности населения.	1	
	Самостоятельная работа студентов		
	Работа с политической картой мира – заполнение таблицы «Группировка стран» Составление глоссария	2	
	Содержание учебного материала	5	

Тема 3 География мировых природных ресурсов	<p>Взаимодействие человеческого общества и природной среды, его особенности на современном этапе. Экологизация хозяйственной деятельности человека. Географическая среда. Различные типы природопользования. Антропогенные природные комплексы. Геоэкологические проблемы, особо охраняемые природные территории. Природные условия и природные ресурсы. Виды природных ресурсов. Ресурсообеспеченность. Размещение различных видов природных ресурсов на территории мировой суши. Ресурсы Мирового океана. Территориальные сочетания природных ресурсов. Природно-ресурсный потенциал. Проблемы и перспективы освоения природных ресурсов Арктики и Антарктики.</p>	2	2
	<p>Практические занятия</p>		
	<p>Определение и сравнение обеспеченности различных регионов и стран мира основными видами природных ресурсов.</p>	1	
	<p>Самостоятельная работа студентов</p>		
	<p>Подготовить рефераты по теме «Религии мира» Составление глоссария</p>	2	
Тема 4. География населения мира	<p>Содержание учебного материала</p>	5	
	<p>Численность населения мира и ее динамика. Наиболее населенные регионы и страны мира. Воспроизводство населения и его типы. Демографическая политика. Половая и возрастная структура населения. Качество жизни населения. Территориальные различия в средней продолжительности жизни населения, обеспеченности чистой питьевой водой, уровне заболеваемости, младенческой смертности и грамотности населения. Индекс человеческого развития. Трудовые ресурсы и занятость населения. Экономически активное и самодеятельное население. Социальная структура общества. Качество рабочей силы в различных странах мира. Расовый, этнолингвистический и религиозный состав населения. Размещение населения по территории земного шара. Средняя плотность населения в регионах и странах мира. Миграции населения и их основные направления. Урбанизация. «Ложная» урбанизация, субурбанизация, рурбанизация. Масштабы и темпы урбанизации в различных регионах и странах мира. Города-миллионеры, «сверхгорода» и мегалополисы.</p>	1	2
	<p>Практические занятия</p>		
	<p>Анализ особенностей расселения населения в различных странах и регионах мира. Оценка демографической ситуации и особенностей демографической политики в различных странах и регионах мира. Сравнительная оценка качества жизни населения в различных странах и регионах мира. Оценка качества трудовых ресурсов в различных странах и регионах мира. Сравнительная оценка культурных традиций различных народов.</p>	2	

	Самостоятельная работа студентов		
	Подготовить рефераты по теме «Природные ресурсы» Составление глоссария	2	
Тема 5. Мировое хозяйство	Содержание учебного материала	10	
	Мировая экономика, исторические этапы ее развития. Международное географическое разделение труда. Международная специализация и кооперирование. Научно-технический прогресс и его современные особенности. Современные особенности развития мирового хозяйства. Интернационализация производства и глобализация мировой экономики. Региональная интеграция. Основные показатели, характеризующие место и роль стран в мировой экономике. Отраслевая структура мирового хозяйства. Исторические этапы развития мирового промышленного производства. Территориальная структура мирового хозяйства, исторические этапы ее развития. Ведущие регионы и страны мира по уровню экономического развития. «Мировые» города. Сельское хозяйство и его экономические особенности. Интенсивное и экстенсивное сельскохозяйственное производство. «Зеленая революция» и ее основные направления. Агропромышленный комплекс. География мирового растениеводства и животноводства. Лесное хозяйство и лесозаготовка. Горнодобывающая промышленность. Географические аспекты добычи различных видов полезных ископаемых. Географические особенности мирового потребления минерального топлива, развития мировой электроэнергетики, черной и цветной металлургии, машиностроения, химической, лесной (перерабатывающие отрасли) и легкой промышленности. Транспортный комплекс и его современная структура. Географические особенности развития различных видов мирового транспорта. Крупнейшие мировые морские торговые порты и аэропорты. Связь и ее современные виды. Дифференциация стран мира по уровню развития медицинских, образовательных, туристских, деловых и информационных услуг. Современные особенности международной торговли товарами.	6	2
	Практические занятия		
	Определение особенностей размещения различных отраслей мирового хозяйства. Определение хозяйственной специализации стран и регионов мира. Определение основных направлений международной торговли товарами и факторов, формирующих международную хозяйственную специализацию стран и регионов мира.	2	
	Самостоятельная работа студентов		
	Изучение темы «Научно-техническая революция», составление опорного конспекта	2	

	Составление глоссария		
	Содержание учебного материала	17	
Тема 6. Регионы мира	<p>Место и роль Зарубежной Европы в мире. Особенности географического положения региона. История формирования его политической карты. Характерные черты природно-ресурсного потенциала, населения и хозяйства. Отрасли международной специализации. Территориальная структура хозяйства. Германия и Великобритания как ведущие страны Зарубежной Европы. Условия их формирования и развития. Особенности политической системы. Природно-ресурсный потенциал, население, ведущие отрасли хозяйства и их территориальная структура.</p> <p>Место и роль Зарубежной Азии в мире. Особенности географического положения региона. История формирования его политической карты. Характерные черты природно-ресурсного потенциала, населения и хозяйства. Отрасли международной специализации. Территориальная структура хозяйства. Интеграционные группировки. Япония, Китай и Индия как ведущие страны Зарубежной Азии. Условия их формирования и развития. Особенности политической системы. Природно-ресурсный потенциал, население, ведущие отрасли хозяйства и их территориальная структура.</p> <p>Место и роль Африки в мире. Особенности географического положения региона. История формирования его политической карты. Характерные черты природно-ресурсного потенциала, населения и хозяйства. Отрасли международной специализации. Территориальная структура хозяйства. Интеграционные группировки.</p> <p>Место и роль Северной Америки в мире. Особенности географического положения региона. История формирования его политической карты. Характерные черты природно-ресурсного потенциала, населения и хозяйства. Отрасли международной специализации. США. Условия их формирования и развития. Особенности политической системы. Природно-ресурсный потенциал, население, ведущие отрасли хозяйства и экономические районы.</p> <p>Место и роль Латинской Америки в мире. Особенности географического положения региона. История формирования его политической карты. Характерные черты природно-ресурсного потенциала, населения и хозяйства. Отрасли международной специализации. Территориальная структура хозяйства. Интеграционные группировки. Бразилия и Мексика как ведущие страны Латинской Америки. Условия их формирования и развития. Особенности политической системы. Природно-ресурсный потенциал, население, ведущие отрасли хозяйства и их территориальная структура</p> <p>Место и роль Австралии и Океании в мире. Особенности географического положения региона. История формирования</p>	12	2

	его политической карты. Особенности природно-ресурсного потенциала, населения и хозяйства. Отраслевая и территориальная структура хозяйства Австралии и Новой Зеландии.		
	Практические занятия		
	Установление взаимосвязей между природно-ресурсным потенциалом различных территорий и размещением населения и хозяйства. Составление комплексной экономико-географической характеристики стран и регионов мира.	1	
	Самостоятельная работа		
	Подготовить сообщения – презентации: «Страны «карлики» зарубежной Европы»; «Непал и Бутан – страны зарубежной Азии»; «Кот д'Ивуар, Сомали – страны Африки»; «Аляска самый северный штат США – Северная Америка»; «Страны Карибского моря – Южная Америка»; «Страны Океании»	4	
	Содержание учебного материала	5	
Тема 7. Россия в современном мире (повторительно- обобщающий)	Россия на политической карте мира. Изменение географического, геополитического и геоэкономического положения России на рубеже XX — XXI веков. Характеристика современного этапа социально-экономического развития. Место России в мировом хозяйстве и международном географическом разделении труда. Ее участие в международной торговле товарами и других формах внешнеэкономических связей. Особенности территориальной структуры хозяйства. География отраслей международной специализации.	1	2
	Практические занятия		
	Оценка современного геополитического и геоэкономического положения России. Определение роли России и ее отдельных регионов в международном географическом разделении труда. Определение отраслевой и территориальной структуры внешней торговли товарами России. Составление карт (картосхем) внешнеторговых связей России.	2	
	Самостоятельная работа		
	Подготовить сообщения по темам: «Россия в мировом хозяйстве» «Россия и международные отношения»	2	
Тема 8. Географические аспекты современных глобальных проблем человечества	Содержание учебного материала	4	
	Глобальные проблемы человечества. Сырьевая, энергетическая, демографическая, продовольственная и экологическая проблемы как особо приоритетные, возможные пути их решения. Проблема преодоления отсталости развивающихся стран. Роль географии в решении глобальных проблем человечества.	2	2
	Самостоятельная работа студентов		
	Подготовить сообщения по теме «Глобальные проблемы:	2	

СМК-РПД-8.3-7/3/4-25.10-2019	Находкинский филиал МГУ им. адм. Г.И. Невельского	стр. 13 из 21
С://ООП/Организация перевозок и управление на транспорте (по видам), информационные системы (по отраслям), сварочное производство/РПД БД.10 География.doc		

	перспективы и решения»		
		Всего	54

3 УСЛОВИЯ РЕАЛИЗАЦИИ ПРОГРАММЫ ДИСЦИПЛИНЫ

3.3. Требования к минимальному материально-техническому обеспечению

Реализация программы дисциплины требует наличия учебного кабинета «География».

Оборудование учебного кабинета: комплект учебно-наглядных пособий по дисциплине; настенные карты, плакаты, коллекции

Технические средства обучения: мультимедийные средства (компьютер с лицензионным программным обеспечением, мультимедиапроектор).

3.4. Информационное обеспечение обучения

Перечень рекомендуемых учебных изданий, Интернет-ресурсов, дополнительной литературы

Основная литература (рекомендуемая литература)

1. Баранчиков Е.В. География: учебник для студентов профессиональных образовательных организаций, осваивающих профессии и специальности СПО. – М., 2017

2. Петросюк О.А. География. Дидактические материалы: учеб. пособие для студентов профессиональных образовательных организаций, осваивающих профессии и специальности СПО. – М., 2017

3. Петросюк О.А. География. Контрольные задания: учеб. пособие для студентов профессиональных образовательных организаций, осваивающих профессии и специальности СПО. – М., 2017

4. Петросюк О.А., Баранчиков Е.В., География. Практикум: учеб. пособие для студентов профессиональных образовательных организаций, осваивающих профессии и специальности СПО. – М., 2017

Для студентов:

Электронные учебники

1. Максаковский В.П. География (базовый уровень): 10 класс – М.: Просвещение, 2014г.;
2. Гладкий Ю.Н., Николина В.В. География: 10 класс – М., Просвещение, 2014г.

Для преподавателя:

1. Федеральный закон от 29.12.2012 № 273-ФЗ «Об образовании в Российской Федерации»;
2. Приказ Минобрнауки России от 17.05.2012 № 413 «Об утверждении федерального государственного образовательного стандарта среднего (полного) общего образования»;
3. Приказ Минобрнауки России от 29.12.2014 № 1645 «О внесении изменений в Приказ Министерства образования и науки Российской Федерации от 17.05.2012 № 413 “Об утверждении федерального

- государственного образовательного стандарта среднего (полного) общего образования”»;
4. Письмо Департамента государственной политики в сфере подготовки рабочих кадров и ДПО Минобрнауки России от 17.03.2015 № 06-259 «Рекомендации по организации получения среднего общего образования в пределах освоения образовательных программ среднего профессионального образования на базе основного общего образования с учетом требований федеральных государственных образовательных стандартов и получаемой профессии или специальности среднего профессионального образования»;
 5. География: журнал. — М.: Издательский дом «Первое сентября»;
 6. География в школе: научно-методический журнал. — М.: Издательство «Школьная пресса»;
 7. География и экология в школе XXI века: научно-методический журнал. — М.: Издательский дом «Школа-Пресс 1»;
 8. *Домогацких Е.М., Алексеевский Н.И.* География: в 2 ч. 10—11 классы. — М.: 2014.

Дополнительная литература (справочники, энциклопедия)

1. Лазаревич К.С., Лазаревич Ю.Н. Справочник школьника. География 6-10 кл. – М., 2010;
2. Большая школьная энциклопедия. – М., 2000;
3. Карты атласа, 10 класс, 2014г;
4. Атлас мира. – М., 2010;
5. Большой атлас мира. – М., 2012;
6. Африка: энциклопедический справочник: в 2 т. / гл. ред. А. Громько. — М., 1987;
7. Российский энциклопедический словарь. — М., 2011;
8. Универсальная школьная энциклопедия: в 2 т. / под ред. Е.Хлебалина, Д. Володихина. — М., 2003;
9. Энциклопедия для детей. Культуры мира: мультимедийное приложение (компакт-диск). — М., 2004;
10. Энциклопедия для детей. — Т 13. Страны. Народы. Цивилизации / гл. ред. М. Д.Аксенова. — М., 2001;
11. Энциклопедия стран мира / гл. ред. Н.А. Симония. — М., 2004.

Интернет ресурсы:

1. www.wikipedia.org (сайт Общедоступной мультязычной универсальной интернет-энциклопедии).
2. www.faostat3.fao.org (сайт Международной сельскохозяйственной и продовольственной организации при ООН (ФАО)).
3. www.minerals.usgs.gov/minerals/pubs/county (сайт Геологической службы США).

4. www.school-collection.edu.ru («Единая коллекции цифровых образовательных ресурсов»). www.simvolika.rsl.ru (сайт «Гербы городов Российской Федерации»)

4 КОНТРОЛЬ И ОЦЕНКА РЕЗУЛЬТАТОВ ОСВОЕНИЯ ДИСЦИПЛИНЫ

Контроль и оценка результатов освоения дисциплины осуществляется преподавателем в процессе проведения практических занятий и лабораторных работ, тестирования, а также выполнения обучающимися индивидуальных заданий исследований.

Результаты обучения (освоенные умения, усвоенные знания)	Формы и методы контроля и оценки результатов обучения
Знания:	
о современной географической науке, ее участии в решении важнейших проблем человечества;	Устный опрос Письменный опрос Устный опрос Тестирование Ориентирование по картам Дифференцированный зачет
о закономерностях развития природы, размещения населения и хозяйства, о динамике и территориальных особенностях процессов, протекающих в географическом пространстве;	
об основных проблемах взаимодействия природы и общества, о природных и социально-экономических аспектах экологических проблем	
Умения:	
владеть географическим мышлением для определения географических аспектов природных, социально-экономических и экологических процессов и проблем;	Практическая работа Тестирование Ориентирование по настенным картам и картам атласа Дифференцированный зачет
проводить наблюдения за отдельными географическими объектами, процессами и явлениями, их изменениями в результате природных и антропогенных воздействий;	
использовать карты различного содержания для выявления закономерностей и тенденций, получения нового географического знания о природных социально-экономических и экологических процессах и явлениях;	
владеть географическим анализом и интерпретацией разнообразной	

информации;

применять географические знания для объяснения и оценки разнообразных явлений и процессов, самостоятельного оценивания уровня безопасности окружающей среды, адаптации к изменению ее условий

5. ОБРАЗОВАТЕЛЬНЫЕ ТЕХНОЛОГИИ, ИСПОЛЬЗУЕМЫЕ В УЧЕБНОМ ПРОЦЕССЕ ПО ДИСЦИПЛИНЕ «ГЕОГРАФИЯ»

Использование технологий обеспечивает ориентирование студента в потоке информации, связанной с различными подходами к определению сущности, содержания методов, форм развития личности; самоопределение в выборе оптимального пути и способов личностно-профессионального развития; систематизацию знаний, полученных студентами в процессе аудиторной работы. Практические занятия обеспечивают развитие и закрепление умений и навыков определенных целей и задач, а также принятия наиболее эффективных решений по их реализации.

При проведении занятий используются следующие технологии обучения.

Традиционные технологии обучения предполагают передачу информации в готовом виде, формируют умения по образцу: развивающая технология, личностно-развивающая технология и др.

Активные технологии предполагают организацию обучения как продуктивную творческую деятельность в режиме активного воздействия студентов с преподавателем: сотрудничество и кооперацию, коллективное взаимодействие.

Интерактивные технология обучения включают методы построенные на коммуникации всех участников образовательного процесса; взаимодействие между студентами и преподавателем: между самими студентами: коллективная, мыслительная деятельность (работа в парах, малых группах, командах), игровая деятельность (дидактические, ролевые, деловые игры) метод проблемного обсуждения, поисково-исследовательская деятельность.

Количество аудиторных часов согласно учебному плану 36, в том числе проводимых в активной и интерактивной форме 8 часов.

Активные и интерактивные формы проведения занятий

Раздел, тема.	Вид учебной деятельности	Формы проведения	Кол-во часов
Тема 4. География населения мира (размещение и миграции населения)	Теоретическое занятие	Лекция – диалог (работа в парах)	1
Тема 5. Мировое хозяйство (НТР и проблемы цивилизации)	Практическое занятие	Семинар практикум (работа в малых группах)	1
Тема 6. Регионы мира (Германия)	Теоретическое занятие	Дидактическая игра – путешествие	1

(Китай)	Теоретическое занятие	Дидактическая игра – путешествие	1
(ЮАР)	Теоретическое занятие	Дидактическая игра – путешествие	1
(Канада)	Теоретическое занятие	Дидактическая игра - путешествие	1
Тема 8. Географические аспекты современных глобальных проблем	Теоретическое занятие	Ролевая игра - конференция	2

Итого: 8 ч

Активные и интерактивные технологии обучения при проведении занятий по дисциплине « География» в сочетании с внеаудиторной самостоятельной работой формируют знания и развивают умения, позволяет в значительной степени интенсифицировать учебный процесс и активизировать деятельность студентов, что положительно отражается на учебной мотивации и эффективности обучения.

Дополнения и изменения в рабочей программе**на 20__ / 20__ учебный год**

В рабочую программу вносятся следующие изменения:

Рабочая программа пересмотрена на заседании цикловой методической
комиссии (ЦМК) _____

протокол от _____ 20 __ г. № _____

Председатель ЦМК _____ И.О. Фамилия